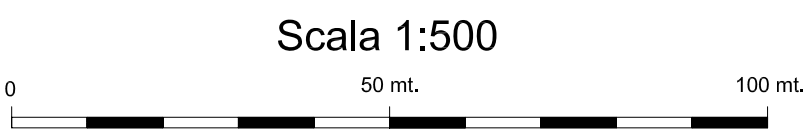



CAVA
SU MONTE LADU
Comune di
Buddusò

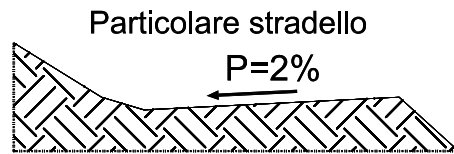


- Coordinate nel Sistema di coordinate GAUSS-BOAGA
- Equidistanza curve di livello mt. 1



COORDINATE PICCHETTI

| | EST. | NORD | | EST. | NORD |
|----|------------|------------|----|------------|------------|
| 1 | 1524008.20 | 4496680.10 | 21 | 1523780.76 | 4497327.29 |
| 2 | 1524018.43 | 4496703.70 | 22 | 1523743.78 | 4497331.32 |
| 3 | 1524055.43 | 4496748.18 | 23 | 1523727.61 | 4497302.47 |
| 4 | 1524075.33 | 4496788.03 | 24 | 1523704.48 | 4497264.41 |
| 5 | 1524065.10 | 4496823.33 | 25 | 1523674.21 | 4497240.37 |
| 6 | 1524116.01 | 4496866.76 | 26 | 1523680.95 | 4497135.05 |
| 7 | 1524118.52 | 4496902.15 | 27 | 1523671.26 | 4497056.08 |
| 8 | 1524075.14 | 4496942.52 | 28 | 1523688.16 | 4497005.09 |
| 9 | 1524049.08 | 4496982.51 | 29 | 1523721.93 | 4496995.42 |
| 10 | 1524019.54 | 4496999.46 | 30 | 1523786.51 | 4496940.26 |
| 11 | 1524003.94 | 4497037.55 | 31 | 1523816.26 | 4496892.09 |
| 12 | 1523978.73 | 4497069.78 | 32 | 1523843.58 | 4496900.36 |
| 13 | 1523938.35 | 4497116.13 | 33 | 1523877.02 | 4496852.70 |
| 14 | 1523915.07 | 4497116.27 | 34 | 1523890.18 | 4496812.85 |
| 15 | 1523916.68 | 4497133.86 | 35 | 1523888.91 | 4496784.73 |
| 16 | 1523880.06 | 4497177.22 | 36 | 1523871.09 | 4496751.94 |
| 17 | 1523871.76 | 4497216.84 | 37 | 1523896.35 | 4496711.84 |
| 18 | 1523874.48 | 4497264.95 | 38 | 1523934.47 | 4496695.23 |
| 19 | 1523891.36 | 4497301.21 | 39 | 1523946.85 | 4496674.60 |
| 20 | 1523811.32 | 4497301.60 | 40 | 1523979.59 | 4496667.94 |



COMUNE DI BUDDUSO'
PROVINCIA DI OLBIA - TEMPIO

AUTORIZZAZIONE ESERCIZIO ATTIVITA' DI CAVA
PER MATERIALE DI COLTIVAZIONE:
ROCCE ORNAMENTALI, DESTINATE ALLA PRODUZIONE
DI BLOCCHI, LASTRE E AFFINI

-- RINNOVO AUTORIZZAZIONE 2023 --

| | |
|---------------------------|---|
| RICHIEDENTE | : F.Ili Nieddu di Nieddu Salvatore & C. s.n.c. Corso Regina Margherita,3 - 07020 Buddusò |
| LOCALITA' | : Su Monte Ladu |
| MATERIALE | : Granito |
| DENOMINAZIONE COMMERCIALE | : BIANCO SARDO-PERLATO GRIGIO |
| SUPERFICIE CAVA | : ha 14 are 69 centiare 62 |

PIANO QUOTATO
PRIMO STATO INTERMEDIO

Dott. Ing. Ignazio MASALA

TAVOLA

4

Dott. Ing. Massimiliano MASALA

SCALA

1:1.000

Dott. Ing. Mauro MASALA

DATA

MAGGIO 2023

RILIEVI S.A.P.R.
Dott. Ing. Elias SEDDA

STUDIO TECNICO MASALA
VIA 1 MAGGIO, 4 09047 SELARGIUS (CA)
TEL. 0707841770
studiotecnico.masala@gmail.com



PROGETTO

CAD LICENSING : L.S.H. Abente 631, BENILEY Mercoledì 19/07/2023, AUTODESK Autocad 2000/0005163, TECNODIT 2M CAD PROFESSIONAL 2012